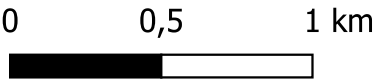




Objaśnienia

- Obszar badań
- Obszar zagrożony podtopieniami

SKALA



układ współrzędnych PL-1992

Wykonawca	<div><div> BARG</div><div>BARG Centrum Sp. z o.o. ul. Kamińskiego 28, 05-850 Ożarów Mazowiecki</div></div>			
Lokalizacja	dz. nr ew. 1/2 obreb 84, gm. Siedlce, pow. Siedlce, woj. mazowieckie			
Obiekt	Budowa dołu kompensacyjnego i fundamentów pod maszynę do cięcia wzdłużnego blachy			
Opracowanie	Dokumentacja geologiczno-inżynierska			
Tytuł załącznika	Mapa obszarów zagrożonych podtopieniami			Nr. zał. 2.9
Opracował:	Imię i nazwisko	Uprawnienia	Podpis	Skala 1:25 000
	Monika Nowakowska	VII-2119		
		Data sierpień 2025		